




DELIMITACIÓN SUELO URBANO
ORDENACIÓN DETALLADA APROBADA
LÍNEAS DE AFECTACIÓN DE LA AUTOVÍA A PORTUGAL
ALAMBRADA DE CERRAMIENTO AUTOVÍA
COTAS TERRENO
COTAS RASANTE
COLECTOR EN PROYECTO(fecales)
COLECTOR EN PROYECTO(pluviales)
RED DE SANEAMIENTO EXISTENTE
SENTIDO DE CIRCULACIÓN
POZO DE REGISTRO EXISTENTE
SUMIDERO

 	Excmo. Ayuntamiento de Ciudad Rodrigo			
	MODIFICACIÓN PUNTUAL DEL PGOU DE CIUDAD RODRIGO EN EL ÁMBITO DEL SECTOR 24.2.			
	ORDENACIÓN DETALLADA DEL ÁREA DE PLANEAMIENTO ASUMIDO 24.2 (PAS-24.2)			
	ORDENACIÓN DETALLADA DEL SECTOR 24.3 (SE-24.3)			
1		INFORMACIÓN URBANÍSTICA		
NOMBRE DEL PLANO:		ESTADO ACTUAL		
		INFRAESTRUCTURAS_SANEAMIENTO		
EL AYUNTAMIENTO:	EQUIPO REDACTOR:			FECHA:
	FERNÁNDEZ CASTRO ASOCIADOS		MARZO 12	
		ESCALA:		1 / 2.000
		NUM. PLANO:		10