Nº CATASTRAL DE MANZANA 89733. MANZANA 171							
Nº parcela	Situación	Ref. Catastral	Año Construccion / Ultima reforma	Nº Plantas	Uso	Grado de Protección	Nº Referencia
Parcela 1	C/ Rua del Sol 20	8973301QE0987S	1920	B+2	R.u., Cultura	Protección Estructural	PE-60
Parcela 2	C/ Gigantes 20	8973302QE0987S	1992	B+2	Espectaculos		

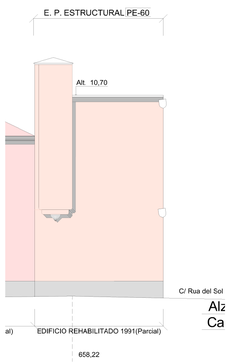

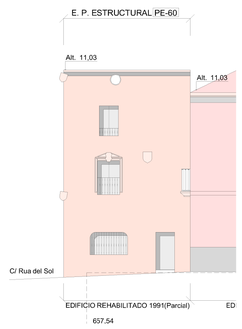

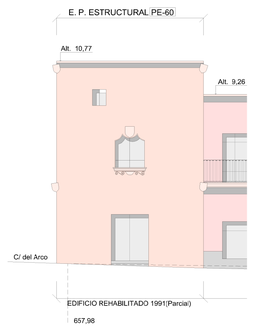

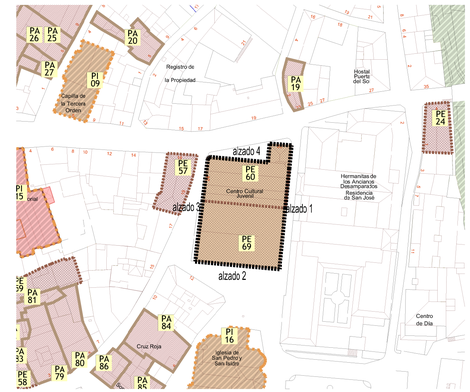

NOTA: Las alturas indicadas son orientativas.

NORTE

ELEMENTOS CATALOGADOS.

PATRIMONIO EDIFICADO

RECINTO AMURALLADO
LIMITE DEL PLAN ESPECIAL DEL RECINTO AMURALLADO

BIENES DE INTERES CULTURAL Y ENTORNOS.

BIEN DE INTERES CULTURAL
B.I.C.
ENTORNO DE B.I.C.
ESCUDOS

ELEMENTOS CATALOGADOS Y GRADOS DE PROTECCION

PROTECCION INTEGRAL
PROTECCION ESTRUCTURAL
PROTECCION AMBIENTAL
P.A.

PA 1
1

IDENTIFICADOR DE FICHA DE CATALOGO
IDENTIFICADOR TIPO DE PROTECCIÓN
NUMERO DEL CATÁLOGO

PLANOS DE ORDENACIÓN

AYUNTAMIENTO DE CIUDAD RODRIGO

PLAN ESPECIAL DE PROTECCIÓN DEL CONJUNTO HISTORICO

CIUDAD RODRIGO

PLANO: PO-41.05

DENOMINACIÓN: MANZANA 171. EDIFICIOS PROTEGIDOS

EQUIPO REDACTOR:
Mª Teresa Cubas Pérez
ARQUITECTO

Miguel Angel Manzaneda Manzaneda
ARQUITECTO

DOCUMENTO PARA APROBACIÓN INICIAL

FECHA: Junio 2017

ESCALA / FASE DE REDACCIÓN: Escala Aproximada:1/150